

#JOtoSnow

JO WINTER WANDERN

Hiking trails





LIEBE WINTERWANDERER,

herzlich willkommen in St. Johann in Salzburg. In und um unseren Ort warten zahlreiche Wander- und Spazierwege auf Sie. In dieser Spezialausgabe stellen wir Ihnen eine kleine Auswahl von auch im Winter begehbaren Wanderwegen vor. Die kurzen Wegbeschreibungen und Ausschnittskarten sollen Ihnen bei Ihren Wandertouren und Spaziergängen eine kleine Hilfe sein. Für weitere Fragen sind wir gerne für Sie da.

Hinweis: Auf den Wanderwegen im Gemeindegebiet von St. Johann im Pongau wird kein Winterdienst durchgeführt. Die Benützung der Weg- und Steganlagen in den Wintermonaten passiert auf EIGENE GEFAHR!

Ihr Team vom
TOURISMUSVERBAND
ST. JOHANN IN SALZBURG

DEAR HIKER,

A hearty welcome here in St. Johann in Salzburg. In this area we have a lot of hiking tours and walking trails for you. In this Special Edition you find the description of those you can also do in winter. Hopefully the descriptions together with the small maps will be helpful. For further questions please contact us.

Please be aware of the fact that the hiking paths in the community of St. Johann im Pongau are not maintained during winter season. The use of the paths, walkways and bridges in the winter months is at YOUR OWN RISK!

Your team of the
TOURISMUSVERBAND
ST. JOHANN IN SALZBURG

#JOsalzburg

Tourismusverband St. Johann in Salzburg
Ing.-Ludwig-Pech-Straße 1
5600 St. Johann in Salzburg · Austria
T +43 6412 6036 · info@JOsalzburg.com
www.JOsalzburg.com

INHALTSVERZEICHNIS

Index

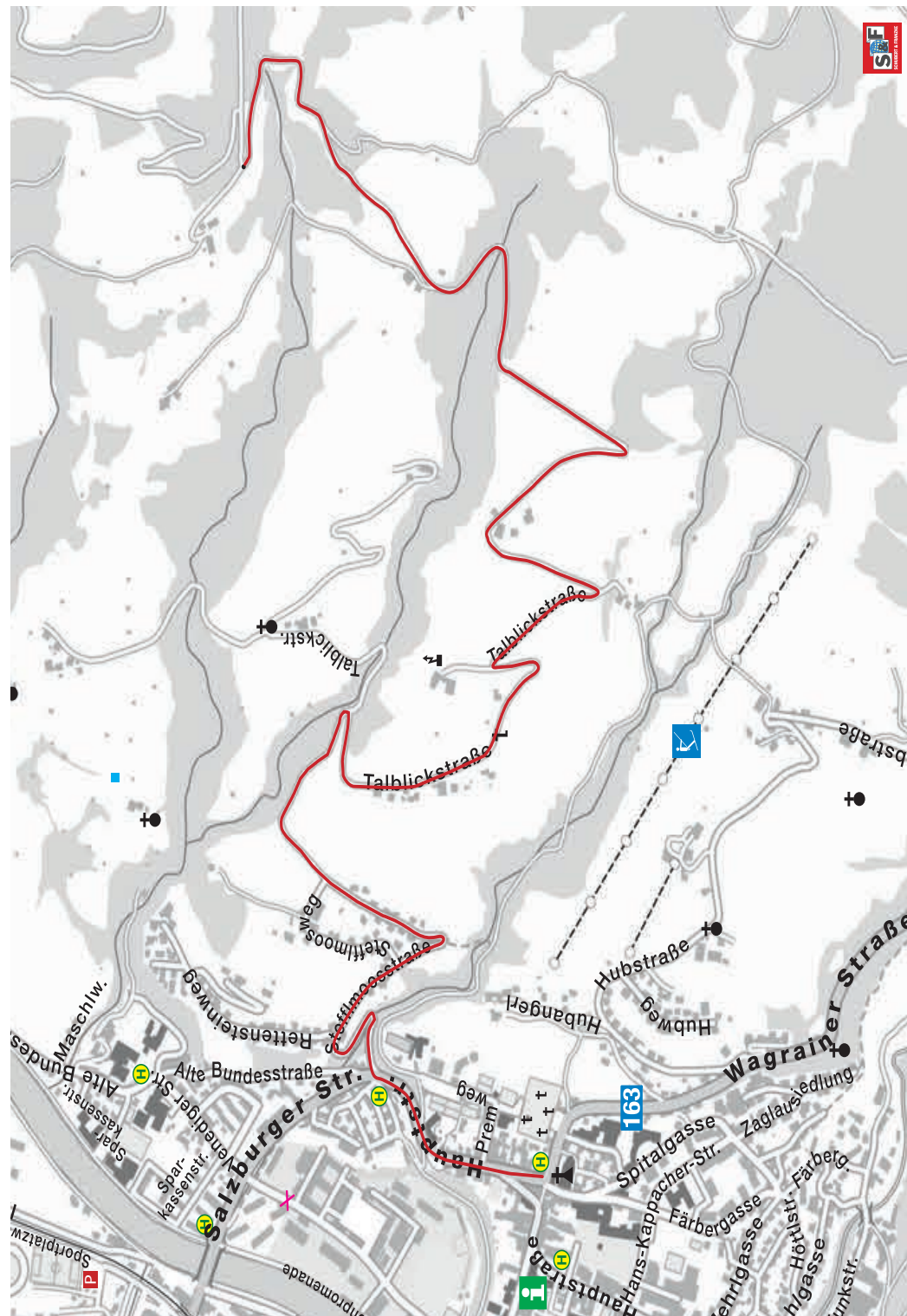
- 6-7** Talblick/Obkirchen
ca. 450 hm
- 8-9** Hoch über dem Palfnerdörfli
ca. 530 hm
- 10-11** Salzachpromenade
ca. 10 hm
- 12-13** Stefflmoosrundweg &
Stadtpromenade
ca. 180 hm & ca. 100 hm
- 14-15** Katzlmoosweg
472 hm
- 16-17** Hedeggweg
ca. 415 hm
- 18-19** Alpendorfpromenade
ca. 100 hm
- 20-21** Gut Berg Stadl
ca. 150 hm
- 22-23** SternAlm
ca. 250 hm
- 24-25** Kreistenalm
ca. 490 hm
- 26-27** Obergassalm
ca. 75 hm
- 28-29** Zederberg-Rabenkanzel
ca. 100 hm
- 30-31** Wandern im Sommer
Hiking in summer

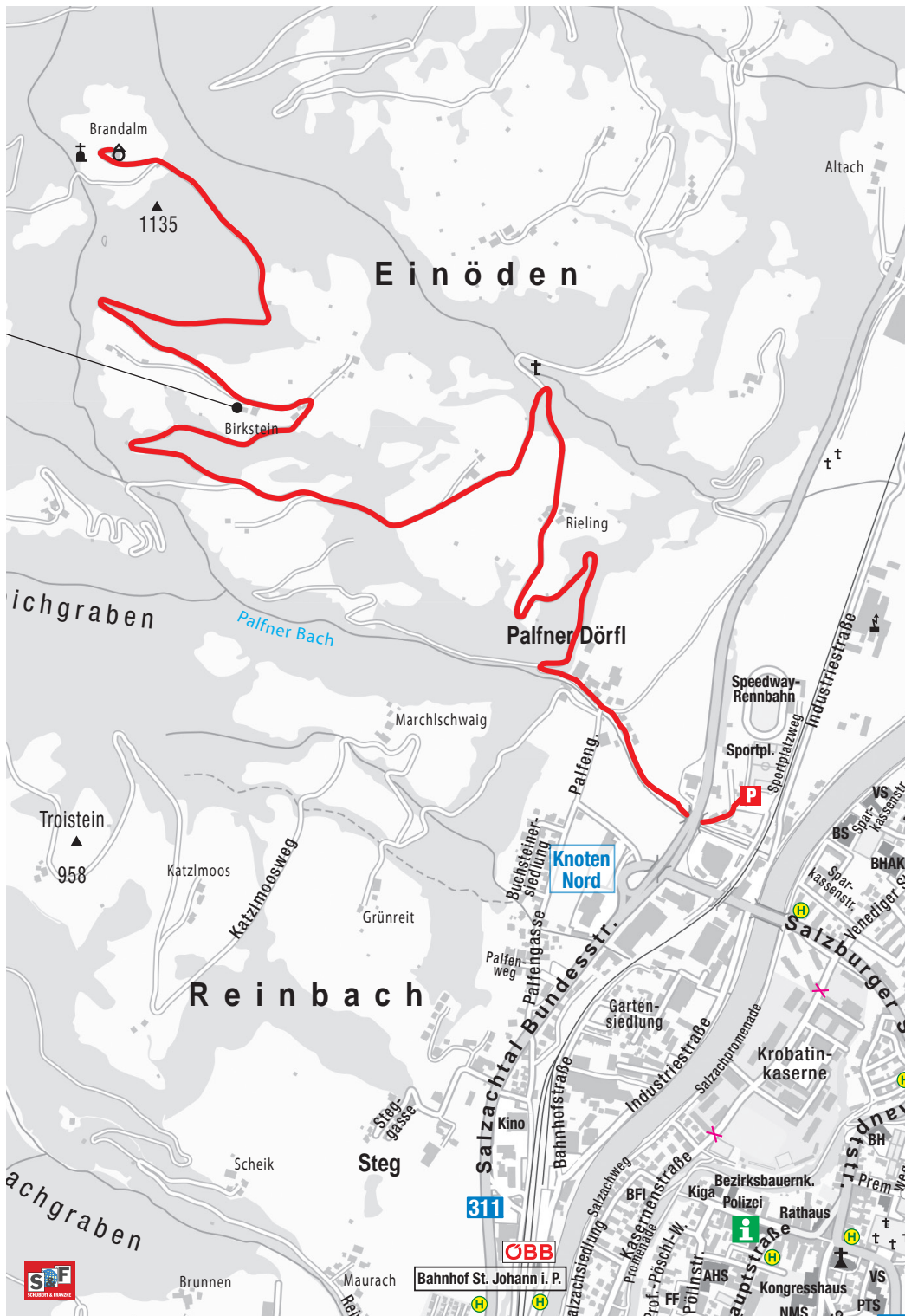
Talblick/Obkirchen

Ausgangspunkt:	Stadtzentrum
Gehzeit:	ca. 2 Stunden (eine Strecke)
Höhenunterschied:	ca. 420 Meter
Einkehrmöglichkeiten:	Hotels, Gasthöfe, Cafés im Stadtzentrum

DE Möglichkeiten, das Auto gratis zu parken, bestehen in der Hans-Kappacher-Straße (beim Finanzamt) oder im Premweg (beim Eislaufplatz). Vom Zentrum kommend wandern Sie die Salzburger Straße in Richtung Knoten Nord hinunter. Auf der rechten Seite ist eine kleine Kapelle, nach der rechts eine Straße, die Stefflmoosstraße, in Richtung Haus Das Talblick, abzweigt. Dieser Straße folgen Sie hinauf zum genannten Haus, an dem Sie vorbei wandern. Weiter bergauf folgen Sie der Straße vorbei an den Bauernhöfen Mitterbichl, Oberbichl und Schuhzach, bis Sie Ihr Ziel den Wandererparkplatz Steinbauer erreicht haben. Zurück wandern Sie auf dem gleichen Weg.

EN Park your car for free in Hans-Kappacher-Strasse (at the tax office) or on Premweg (at the ice rink). Coming from the center, walk down Salzburger Strasse in the direction of the town exit (Knoten Nord). On the right side you will see a small chapel, after which a road, Stefflmoosstrasse, branches off to the right in direction of "Talblick". Follow this road uphill to the aforementioned house, and continue past it. Further uphill you follow the road past the farms Mitterbichl, Oberbichl and Schuhzach until you reach your destination, the hiker's parking lot Steinbauer. Go back along the same way.





Hoch über dem Palfnerdörfli

Ausgangspunkt:	Sportplatz
Gehzeit:	2 Stunden (eine Strecke)
Höhenunterschied:	ca. 600 Meter
Einkehrmöglichkeiten:	keine

DE Die Wanderung starten Sie am Parkplatz des Sportplatzes St. Johann, wo Sie das Auto kostenlos abstellen können. Sie wandern den Bach entlang bergauf bis zur Bundesstraße. Dann benutzen Sie die Unterführung der Bundesstraße und gelangen so auf die andere Straßenseite, wo Sie Ihre Tour fortsetzen können. Vorbei an den Bauernhöfen Palfnerhof und Gollehenhof wandern Sie auf der Straße in Richtung Brandalm. Da auf dieser Straße wenig Verkehr ist, finden wir sie durchaus auch für eine gemütliche Winterwanderung geeignet. Auf Ihrem Weg durch die wunderschöne Naturlandschaft passieren Sie zwei weitere Bauernhöfe, den Rielinghof und den Birksteinhof. Sie folgen der Straße bis an ihr Ende, wo Sie Ihr Ziel, die Brandalm (nicht bewirtschaftet), erreicht haben. Zurück folgen Sie dem gleichen Weg. Keine Einkehrmöglichkeit, vergessen Sie nicht ausreichend Flüssigkeit (Tee, Wasser) und eventuell Kleidung zum Wechseln mitzunehmen!

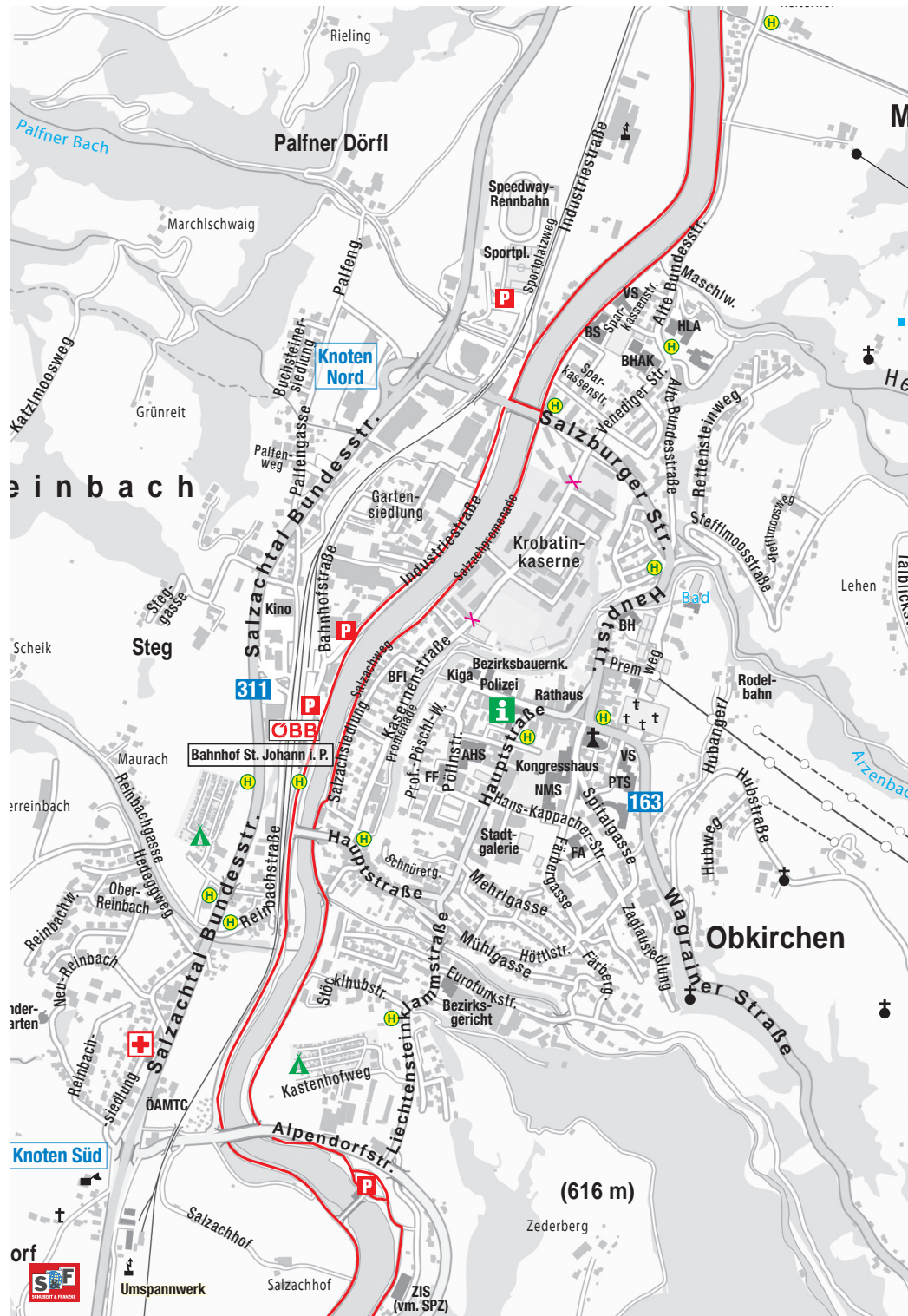
EN *Starting point of this tour is the parking space near the sports grounds. Parking there is for free. You walk along a brook till you reach the main road (B 311). You cross the road through a subway and by passing the farms Palfnerhof and Gollehenhof you hike on the road in the direction to the Brandalm. The higher you walk along this road, the less traffic you encounter, that is the reason why it is also ideal for a relaxing winter hike. The surrounding during walking along the road is wonderful. You pass two further farms: Rielinghof and Birksteinhof. If you follow the road till the end you finally arrive at the Brandalm (closed). The way back goes the same way until your starting point. No refreshments on the way, thus don't forget to bring enough liquid (tea, water) and possibly a change of clothes!*

Salzachpromenade

Ausgangspunkt:	überall möglich (z.B. Sportplatz)
Gehzeit:	variabel
Höhenunterschied:	keiner; flache Wege entlang der Salzach
Einkehrmöglichkeiten:	Hotels, Gasthöfe

DE Eine Wanderung entlang der Salzach können Sie eigentlich überall beginnen. Wir möchten Ihnen zwei Vorschläge machen, wo Sie auch das Auto parken können. Zum Einen besteht die Möglichkeit beim Sportplatz und zum Anderen können Sie Ihr Auto auch ein wenig außerhalb vom Stadtzentrum, beim Kraftwerk Plankenau, parken. Entlang der Salzachufer finden Sie auf beiden Seiten flache Spazierwege. Sie können in beide Richtungen, also entweder in Richtung Schwarzach flußaufwärts oder in Richtung Bischofshofen flußabwärts wandern. Die Dauer dieses Spazierganges bestimmen Sie nach Lust und Laune selbst. Die Gesamtlänge der Wege beträgt ca. 25 km. Die Salzach entspringt bei Krimml im Oberpinzgau, fließt durch den Pinzgau, Pongau, Tennengau, im Flachgau durch die Stadt Salzburg und weiter in das Bundesland Oberösterreich und entlang der Staatsgrenze Österreich/Deutschland nach Passau, wo sie in die Donau mündet. Im Sommer führt der Tauernradweg entlang der Salzach von Krimml nach Passau. Das Teilstück bei St. Johann nennt sich „Sagenhafter Tauernradweg“. Entlang dieses Stückes können verschiedene Sagen entdeckt werden. Einkehrmöglichkeiten bestehen entlang dieser Wege genügend. Direkt an der Salzachpromenade liegt z.B. das Hotel Brückenwirt, wenn Sie aber einen kleinen Abstecher wagen, werden Sie bestimmt irgendwo auf ein gemütliches Lokal stoßen.

EN *For a walk as long or as short as you want this promenade is especially suitable. The promenades along the river Salzach are flat; the entire length is 25 km. You can either walk towards Schwarzach upstream or towards Bischofshofen downstream. Salzach river has its source near Krimml in Oberpinzgau and flows through Pinzgau, Pongau, Tennengau, through the city of Salzburg, the province of Upper Austria and along the Austrian/German border to Passau where it empties into the Danube. In summer the popular Tauernradweg Cycle Path also follows the shores of the Salzach from Krimml to Passau. The part of this cycle path runs through St. Johann is called „Sagenhafter Tauernradweg“. There are plenty of inns and restaurants along the way catering to the hungry and thirsty walker. One good option is Hotel Brückenwirt but there are many other nice ones.*



Stefflmoosrundweg / „Zeitreise St. Johann“

Ausgangspunkt:	Stadtzentrum
Gehzeit:	ca. 1,5 Stunden
Höhenunterschied:	ca. 260 Meter
Einkehrmöglichkeiten:	Gasthof Hetzenbichl, Tel. +43 6412 8105

DE Ausgangspunkt dieses Rundweges ist im Stadtzentrum. Möglichkeiten, das Auto gratis zu parken, bestehen in der Hans-Kappacher-Straße (beim Finanzamt) oder beim Eislaufplatz. Vom Zentrum kommend, wandern Sie die Salzburger Straße in Richtung Knoten Nord hinunter. Auf der rechten Seite ist eine kleine Kapelle, nach der rechts eine Straße, die Stefflmoosstraße, in Richtung Haus Das Talblick abzweigt. Dieser Straße folgen Sie hinauf zum genannten Haus, an welchem Sie vorbei spazieren und weiter zum Bauernhof Zacherlegg wandern. Die Wanderung setzen Sie weiter quer über die Skipiste des Hahnbaum-Schleppliftes bis zum Bauernhof Großunterberg fort, wo der Abstieg beginnt. Sie wandern entlang der Straße hinunter bis zum Gasthof Hetzenbichl, wo auch eine Einkehrmöglichkeit besteht. Indem Sie den Weg in Richtung Pension Sonne fortsetzen, erreichen Sie dann über die große Stiege (ca. 200 Stufen) wieder Ihren Ausgangspunkt im Stadtzentrum.

EN *This hiking tour starts in the centre of town. You walk along the „Salzburger Straße“ in direction to „Knoten Nord“ (have a look at the city map). After a small chapel on the right hand side you take the „Stefflmoosstraße“, which branches up to the right. You continue on this street via „Das Talblick“ to the farm Zacherlegg. From Zacherlegg the way continues straight across the ski slopes of the Hahnbaum lift to the farm Großunterberg, where the way down starts. You walk along the road passing at the Hetzenbichl Inn and in direction to Pension Sonne. By following the big stairs (approx. 200 steps) you come back to the starting point in the centre of town.*

Stadtpromenade

DE Mit diesem kleinen Spaziergang können Sie den Untermarkt mit dem Stadtzentrum verbinden. Vom Hotel Brückenwirt oder von der Hotel-Pension Das Martell im Untermarkt können Sie jeweils über einen leicht ansteigenden Weg durch den Wald ins Zentrum spazieren. Gehzeit ca. 10-15 Min.

EN *With this small walk you can connect the „Untermarkt“ with the centre of town. From Hotel Brückenwirt or Hotel-Pension Das Martell you follow the well maintained path which leads through the woods to the centre of town. Walking time approx 10 to 15 minutes.*

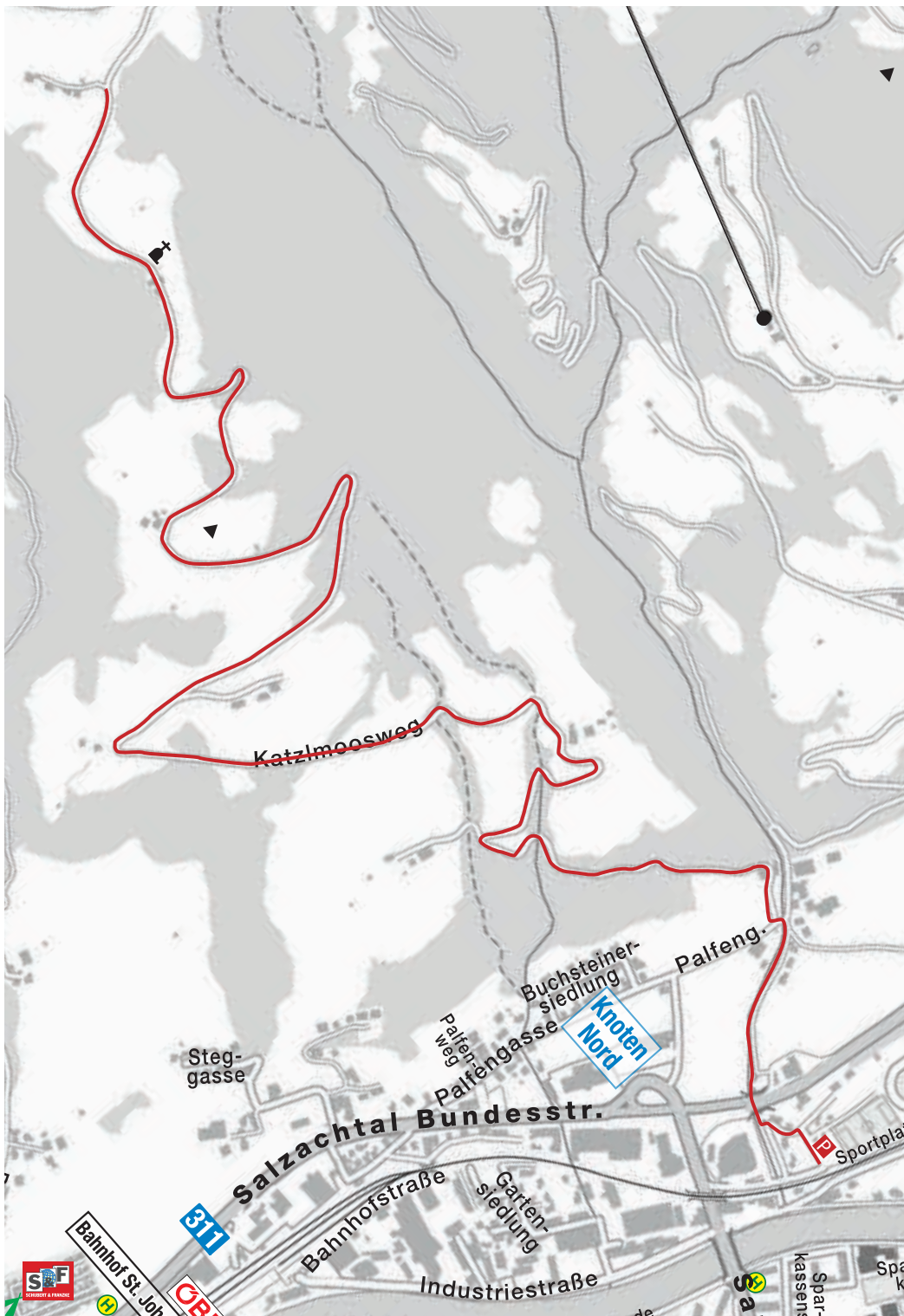


Katzlmoosweg

Ausgangspunkt:	Sportplatz, St. Johann
Gehzeit:	1,5 bis 2 Stunden (eine Strecke)
Höhenunterschied:	ca. 472 Meter
Einkehrmöglichkeiten:	keine

DE Die Wanderung starten Sie am Parkplatz des Sportplatzes St. Johann, wo Sie das Auto kostenlos abstellen können. Sie wandern den Bach entlang bergauf bis zur Bundesstraße. Dann benutzen Sie die Unterführung der Bundesstraße und gelangen so auf die andere Straßenseite, wo Sie Ihre Tour fortsetzen können. Vorbei an den Bauernhöfen Palfnerhof und Gollehenhof wandern Sie auf dem Katzlmoosweg bergauf. Da auf dieser Straße wenig Verkehr ist, finden wir sie durchaus auch für eine gemütliche Winterwanderung geeignet. Auf Ihrem Weg durch die wunderschöne Naturlandschaft passieren Sie weitere Bauernhöfe, Katzlmoos und Troistein. Sie folgen der Straße bis an ihr Ende dem Bauernhof Arlberg. Zurück folgen Sie dem gleichen Weg. Keine Einkehrmöglichkeit, vergessen Sie nicht ausreichend Flüssigkeit (Tee, Wasser) und eventuell Kleidung zum Wechseln mitzunehmen!

EN Start the hike at the parking lot of the sports field St. Johann, where you can park your car for free. Walk uphill along the little river to the federal road. There take the underpass of the federal road to get to the other side of it, where you continue your tour. Passing the farms Palfnerhof and Gollehenhof you hike uphill on Katzlmoosweg. Considering that there is little traffic on this road, we find it quite suitable for a leisurely winter hike. On your way through the beautiful natural landscape you will pass by more farms, the Katzlmoos and Troistein. Continue on this road to its end at the farmhouse Arlberg. Take the same path to get back. No refreshments on the way, thus don't forget to bring enough liquid (tea, water) and possibly a change of clothes!





Hedeggweg

Ausgangspunkt:	Öffentliche Anreise zum Bahnhof Park & Ride
Gehzeit:	1,5 bis 2 Stunden (eine Strecke)
Höhenunterschied:	ca. 415 Meter
Einkehrmöglichkeiten:	Hotel-Wirtshaus Hubertus, Tel. +43 6412 20562

DE Die Wanderung starten Sie am Bahnhof St. Johann, welchen Sie am besten mit den öffentlichen Verkehrsmitteln erreichen. Eine Parkmöglichkeit befindet sich beim Sportplatz. Hier können Sie ihr Auto kostenfrei abstellen. Am Bahnhof nehmen Sie die Unterführung unter den Bahnsteigen auf die andere Seite der Gleise. Hier angekommen, folgen Sie der Reinbachstraße Richtung Süden. Nach dem Hotel Hubertusstube biegen Sie rechts in die Wieshofgasse ein, wo Sie durch die Unterführung sicher unter der Bundesstraße B311 gehen können. Nach der Unterführung folgen Sie dem Gehweg entlang der B311 auf die andere Seite des Baches Richtung Jet-Tankstelle, hier folgen Sie dem Hedeggweg rechts bergauf. Nachdem Sie die Siedlung passiert haben, geht es dem Hedeggweg folgend weiter bergauf. Da auf dieser Straße wenig Verkehr ist, finden wir sie durchaus auch für eine gemütliche Winterwanderung geeignet. Auf Ihrem Weg durch die schöne Naturlandschaft mit einem herrlichen Blick auf St. Johann folgen Sie der Straße bis an ihr Ende dem Bauernhof Hedegg. Zurück folgen Sie dem gleichen Weg, Einkehrmöglichkeit im Hotel-Wirtshaus Hubertus. Vergessen Sie nicht ausreichend Flüssigkeit (Tee, Wasser) und eventuell Kleidung zum Wechseln mitzunehmen!

EN *Start the hike at the train station in St. Johann, which is best reached by public transport. There is a car park at the sports field. You can park your car here free of charge.*

In the train station, take the underpass under the platforms to the other side of the tracks. From there, follow Reinbachstrasse south. After Hotel Hubertusstube, turn right into Wieshofgasse, where you can safely underpass the B311 highway. After the underpass, follow the sidewalk along the B311 to the other side of the stream towards the Jet gas station; here follow Hedeggweg uphill to the right. After you have passed the settlement, continue uphill following Hedeggweg. Considering that there is little traffic on this road, we find it quite suitable for a leisurely winter hike. On your way through the beautiful natural landscape with a magnificent view of St. Johann follow the road to its end at the Hedegg farm. Take the same path to get back. Stop for refreshments at the Hotel Hubertusstube. Do not forget to bring enough liquid (tea, water) and possibly a change of clothes!



Alpendorfpromenade

Ausgangspunkt:	Alpendorf
Gezeit:	bis zum Grubhof ca. 0,5 Stunden, bis zum Stadtzentrum ca. 1 Stunde
Höhenunterschied:	ca. 100 Meter
Einkehrmöglichkeiten:	Cafés, Hotels, Gasthöfe

DE Ausgangspunkt ist die Gondelstation im Alpendorf. Rechts vom Hotel Tannenhof, vorbei am Hotel Alpenschlössl führt ein flacher Weg durch bewaldetes Gebiet bis zum Bauernhof Grubhof. Während dieses Spazierganges haben Sie eine herrliche Aussicht auf das Salzachtal. Vom Grubhof können Sie entlang der Großarler Landesstraße ins Stadtzentrum spazieren, wo zahlreiche Restaurants und Cafés zum Verweilen einladen. Den Rückweg können Sie wieder auf dem gleichen Weg antreten oder Sie fahren mit dem Linienbus (Linie 540 St. Johann - Großarl) zurück. Abfahrtszeiten sind im Tourismusverband erhältlich.

EN Starting point is in the Alpendorf. You pass the Hotel Tannenhof at the right side. Passing Hotel Alpenschlössl there starts the trail which leads through the woods to the farm Grubhof. Enjoy the beautiful view over the Salzach valley. From Grubhof you can continue your walk to the centre of town along the road. Back to the Alpendorf you can walk along the same trail or you can also take the bus (line 540, you receive the timetable at the tourist information).



Gut Berg Stadl

Ausgangspunkt:	Alpendorf
Gehzeit:	ca. 45 Minuten (eine Strecke)
Höhenunterschied:	ca. 150 Meter
Einkehrmöglichkeiten:	Hotels und Restaurants im Alpendorf, Oberforsthof Alm, Tel. +43 6412 6396 Hotel Gut Berg und Gut Berg Stadl, Tel. +43 6412 5646

DE Ausgangspunkt dieses Spazierganges ist das Alpendorf. Wandern Sie an den ersten Hotels vorbei. Nach dem Haven Mountain Retreat führt rechts ein Weg zur Oberforsthof Alm. Rechts am Restaurant vorbei geht ein ansteigender Weg zum Hotel Gut Berg und weiter zum Gut Berg Stadl.

EN Starting point of this small walk is the Alpendorf. You pass the first hotels and after the Haven Mountain Retreat you turn to the right, to the restaurant Oberforsthof Alm. You pass it at the right side, follow the way up to Hotel Gut Berg and continue to Gut Berg Stadl.

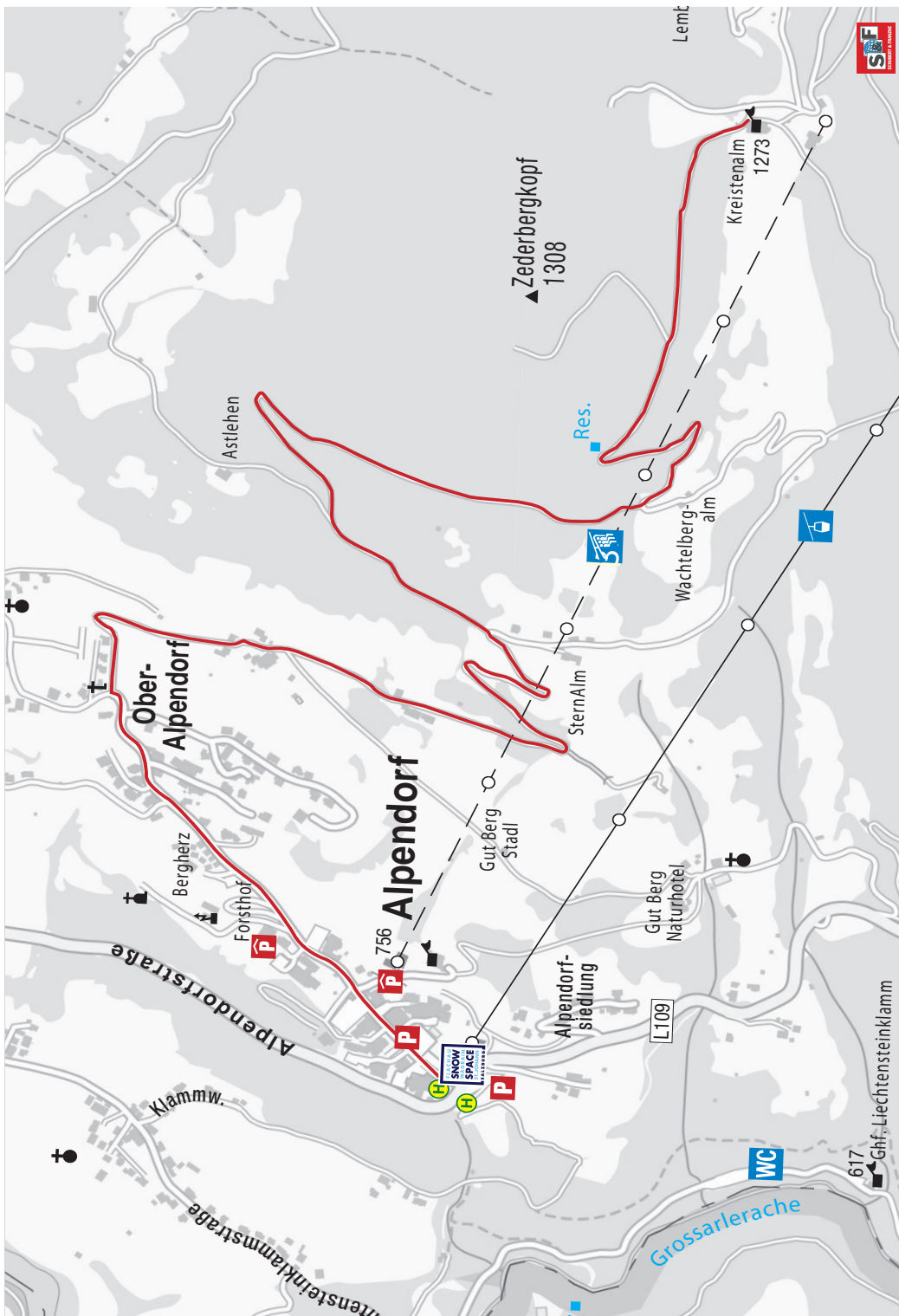


SternAlm

Ausgangspunkt:	Alpendorf
Gehzeit:	ca. 45 Minuten (eine Strecke)
Höhenunterschied:	ca. 330 Meter
Einkehrmöglichkeiten:	SternAlm, Tel. +43 6412 6259

DE Diesen Wanderweg beginnen Sie direkt im Alpendorf. Ihr Auto können Sie kostenlos auf dem Parkplatz der Alpendorf Gondelbahn abstellen. Sie spazieren durch das Alpendorf, an den Hotels vorbei und entlang der Straße weiter bergauf bis zur SternAlm. Da auf dieser Straße wenig Verkehr ist, finden wir sie durchaus auch für eine gemütliche Winterwanderung geeignet. Zurück wandern Sie auf dem gleichen Weg bis zu Ihrem Ausgangspunkt im Alpendorf.

EN You start this walk directly in Alpendorf. You can park your car for free at the parking lot of the cable-car. First you walk through the Alpendorf, passing the hotels, then you walk up along the road until you reach your destination SternAlm. The higher you walk along this road, the less traffic you encounter, that is the reason why it is also ideal for a relaxing winter hike with delightful view over the Salzach valley. The way back goes the same way until your starting point in Alpendorf.



Kreistenalm

Ausgangspunkt:	Alpendorf
Gehzeit:	ca. 2 Stunden (eine Strecke)
Höhenunterschied:	ca. 550 Meter
Einkehrmöglichkeiten:	Kreistenalm, Tel. +43 6412 8228 SternAlm, Tel. +43 6412 6259

DE Ausgangspunkt für diese Wanderung ist das Alpendorf. Sie können Ihr Auto kostenlos auf dem Parkplatz der Alpendorf Gondelbahn abstellen. Sie spazieren durch das Alpendorf, an den Hotels, Pensionen und Appartementshäusern vorbei und entlang der Straße weiter in Richtung SternAlm. An der letzten Rechtskurve vor der SternAlm zweigt der Wanderweg links zur Kreistenalm ab. Dort geht es durch einen idyllischen Wald direkt zur besagten Alm. Vom Wanderziel aus können Sie das herrliche Panorama der umliegenden Bergwelt genießen. Zurück wandern Sie auf dem gleichen Weg. Weiters bietet sich für Sie die Möglichkeit mit der 6er Sesselbahn ins Tal abzufahren.

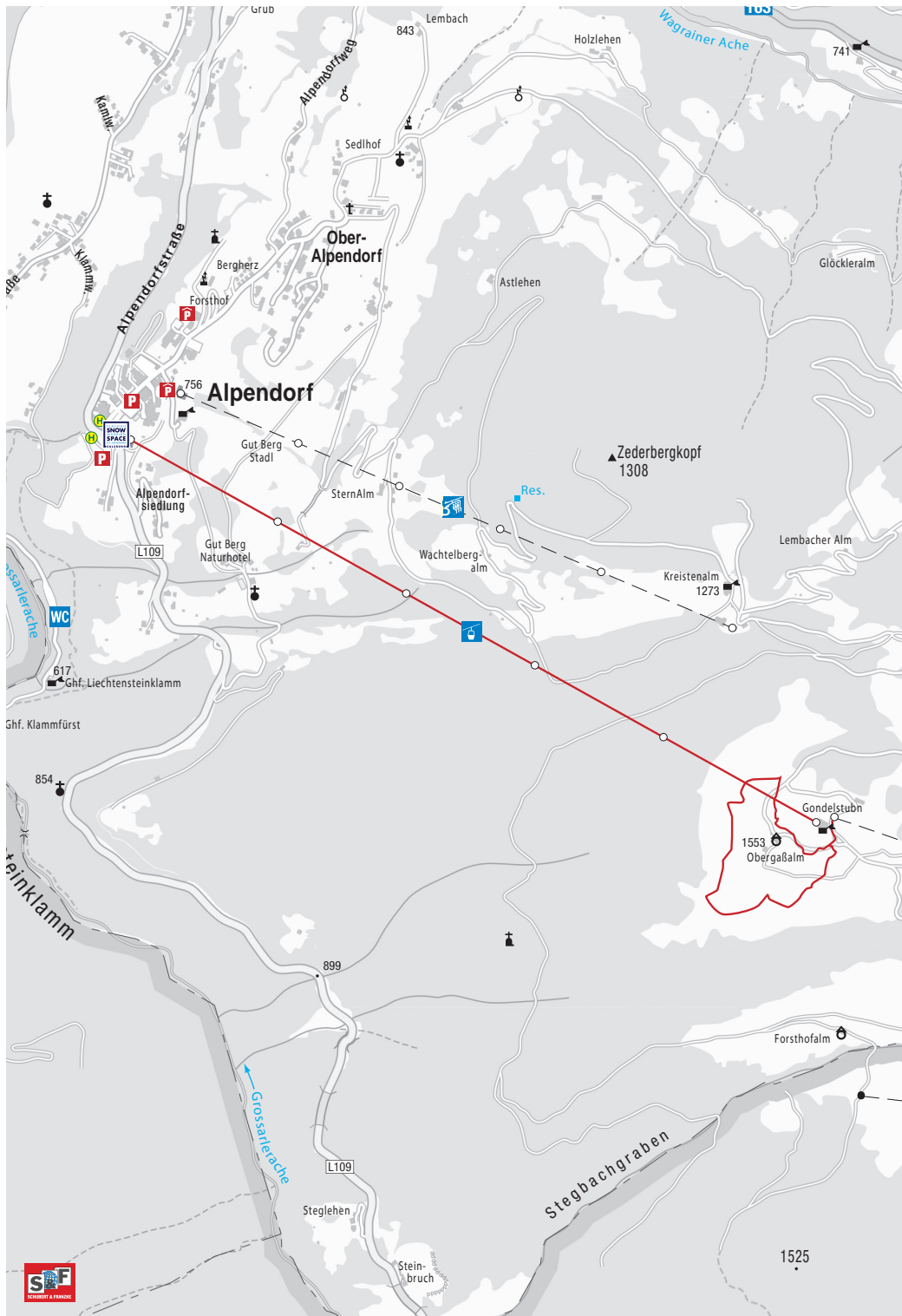
EN You start this hike directly in Alpendorf. You can park your car for free at the parking lot of the cable car. First you walk through the Alpendorf, passing the hotels, pensions and apartment houses. Then you walk up along the road in the direction to SternAlm. At the last turn to right before the SternAlm a path turns to the left. Along this you walk up through a beautiful wood directly to the Kreistenalm. There you have a wonderful oversight to the surrounding mountains around St. Johann. The way back is the same or another possibility is to use the chair lift (Gernkogel Sektion I operating state until about 4.p.m.) down to the centre of Alpendorf.

Obergassalm

Ausgangspunkt:	Bergstation Alpendorf Gondelbahn
Gehzeit:	ca. 45 Minuten
Höhenunterschied:	ca. 75 Meter
Einkehrmöglichkeiten:	Gondl Stubn, Tel. +43 6412 7273

DE Der Ausgangspunkt der Wanderung ist bei der Gondelbahn-Bergstation. Dorthin kommen Sie mit der Alpendorf Gondelbahn, welche Sie in kurzer Fahrzeit vom Tal auf ca. 1.600 m Seehöhe bringt. Der Wanderweg zieht sich entlang der 2,1 Kilometer langen Höhen-Langlaufloipe in herrlicher Winterlandschaft und - wenn das Wetter es zulässt - mit einem traumhaften Bergpanorama. Da man auf einem präparierten Schneeweg geht, wird ein gutes Schuhmaterial empfohlen. Beim Winterwanderweg Obergassalm handelt es sich um eine Rundwanderung und man kommt wieder zur Bergstation der Alpendorf Gondelbahn retour. Dort lädt das Restaurant Gondl Stubn mit gemütlicher Stube und schöner Sonnenterrasse mitten im Skigebiet zum Verweilen am Berg ein.

EN Starting point of this tour is the peak station of the Alpendorf Gondola. The gondola takes you from Alpendorf to the top. You find the panoramic walk on 1.000 metres above sea level and when the weather is nice you are rewarded with a great view over the surrounding mountains. The walking trail runs next to the 2.1 km lang cross-country-run. As it is a snowy walk, good winter shoes are recommended. The walk takes you back to the starting point and if you want to, you can enjoy a drink or lunch at the restaurant „Gondl Stubn“ which is located directly at the gondola station and centrally in the ski.





Zederberg-Rabenkanzel

Ausgangspunkt:	Alpendorf
Gehzeit:	ca. 45 Minuten
Höhenunterschied:	ca. 100 Meter
Einkehrmöglichkeiten:	Hotels und Restaurants im Alpendorf

DE Diesen Spaziergang beginnen Sie im Alpendorf. Sie wandern an den Hotels vorbei und ca. 400 Meter nach dem Hotel Oberforsthof biegt der Alpendorfweg links ab. Dieser Straße folgen Sie und nach einem gemütlichen Spaziergang erreichen Sie die Abzweigung zur Rabenkanzel. Von der Rabenkanzel können Sie auf die Stadt St. Johann hinunterschauen. Zurück nehmen Sie den gleichen Weg, auf dem Sie gekommen sind. Im Alpendorf können Sie sich dann in einem der vielen Lokale stärken.

EN Start this walk in the Alpendorf. You walk past the hotels and about 400 meters after the Hotel Oberforsthof take Alpendorfweg to the left. Follow this road and after a leisurely walk you will reach the junction to the Rabenkanzel (Raven's pulpit). From Rabenkanzel you can look down on the town of St. Johann. Take the same path you came on back. Once in the Alpendorf, you can then revive yourself in one of the many restaurants.

WANDERN IM SOMMER

hiking in summer

DE Die gesamte Region in und um St. Johann bietet zahlreiche Möglichkeiten für ausgedehnte, aber auch für kürzere Wanderungen und Spaziergänge. Viele davon sind aber bedingt durch die höhere Lage nur im Sommer erwanderbar. Mehr Infos in unseren Sommer-Prospekten.

EN *The whole region around St. Johann offers a lot of possibilities for longer or shorter walks and hiking tours. Most of them you can only walk in summer, because they are situated too high for walking them in winter. Find more information in our summer folders.*



JO

ST. JOHANN
IN SALZBURG